



KLASA: 612-07/16-01/09

UR.BROJ: 2125-3-2/18-01-22-39

Krasno, 10. kolovoza 2022. godine

## ZAPISNIK

### s javnog izlaganja o prijedlogu Plana upravljanja Nacionalnim parkom Sjeverni Velebit i pridruženim zaštićenim područjima i područjima ekološke mreže (PU 6031) za period 2022. – 2031.

Javno izlaganje održano je 10. kolovoza 2022. g., u Krasnu, u prezentacijskoj dvorani Upravne zgrade Javne ustanove Nacionalni park Sjeverni Velebit, Krasno 96 s početkom u 10:00 sati.

Na javno izlaganje odazvalo se 10 sudionika (preslika potpisne liste nalazi se u prilogu, Prilog 1. Preslika potpisne liste sudionika):

Tablica 1. Popis sudionika Javnog izlaganja

Ime i Prezime	Institucija/organizacija
Irena Glavičić Sertić	Javna ustanova Nacionalni park Sjeverni Velebit
Katarina Blažević	Javna ustanova Nacionalni park Sjeverni Velebit
Ljiljana Tonković	Javna ustanova Nacionalni park Sjeverni Velebit
Renata Devčić	Javna ustanova Nacionalni park Sjeverni Velebit
Branimir Šajatović	Javna ustanova Nacionalni park Sjeverni Velebit
Vesna Vukadin	Park Bureau
Anđelko Novosel	Zadruga Granum Salis
Mario Šaban	Javna ustanova Park prirode Velebit
Josip Surina	vlasnik zemljišta na području NP-a
Milan Babić	vlasnik zemljišta na području NP-a



**SJEVNI  
VELEBIT** Nacionalni park  
National Park

JAVNA USTANOVA 'NACIONALNI PARK SJEVNI VELEBIT'  
A Krasno 96, 53 274 Krasno, Croatia  
T +385 (0)53 665 380  
F +385 (0)53 665 390

E info@np-sjevni-velebit.hr  
W www.np-sjevni-velebit.hr  
IBAN HR682340009110274779  
OIB 24661445515

U kratkom obraćanju prisutnima uvodnu je riječ iznijela ravnateljica Javne ustanove Irena Glavičić Sertić, te naglasila da javna rasprava traje do 30. kolovoza 2022. godine do kada sva zainteresirana javnost i dionici svoje komentare i prijedloge vezane uz dokument mogu poslati Javnoj ustanovi i pismenim putem.

Potom je stručna voditeljica i koordinatorica izrade Plana upravljanja od strane Javne ustanove, Katarina Blažević, održala prezentaciju sa Prijedlogom Plana upravljanja Nacionalnim parkom. Prezentacija je bila podijeljena po temama. Na početku je dan kratak uvod i kontekst izrade Plana upravljanja, općenito o NP-u, te područja obuhvata kao i proces izrade Plana upravljanja. Potom su prezentirane karakteristike područja (geografija, klima, geologija, kulturna baština, ...), kao i korištenje područja i faze upravljanja. Na kraju je predstavljena i upravljačka zonacija.

Nakon izlaganja Prijedloga Plana, otvorena je rasprava među sudionicima. Bilješka o raspravi se nalazi u nastavku.

Popis korištenih kratica:

- JUNPSV – Javna ustanova Nacionalni park Sjevni Velebit
- PU – Plan upravljanja
- NP-Nacionalni park
- PP-Park prirode

#### Bilješka o raspravi:

Gosp. Milan Babić upitao je što sa privatnim vlasništvom na području Parka, iz upita je bilo nejasno što je htio pitati.

Stručna voditeljica Katarina Blažević traži gospodina da pojasni što je htio reći.

Gosp. Milan Babić odgovara da su Nacionalni park i država zauzeli privatno vlasništvo bez suglasnosti vlasnika. On osobno ima zemlju u Dulibi, ispod Babić Siče, kaže da nije smio ništa raditi na privatnom vlasništvu (niti drva, niti obnoviti kuću).

Stručna voditeljica Katarina Blažević mu objašnjava da mu zemlja nije oduzeta i da on uvijek može doći na svoju imovinu, a upotreba samog prostora je definirana prostornim planom Nacionalnog parka. U dijelu gdje se nalazi njegova nekretnina nije dozvoljena obnova stanova. Upitala je gospodina Babića da li želi obnoviti nekretninu i koristiti ju?

Na to odgovara gosp. Josip Surina da djed (odnosi se na gosp. Babića, nap. zap.) ima kuću ispod Zavižana, tamo je rođen i odrastao, a ne može tamo doći i obnoviti je.

Gosp. Milan Babić kaže da poštuje zakon, ali pita zašto nije nuđen otkup ili zamjena zemljišta svim vlasnicima nekretnina na tom području prilikom proglašenja Nacionalnog parka. Gosp. Milan Babić predlaže zamjenu zemljišta, npr. da mu se ponudi zemlja izvan Parka.

Stručna voditeljica Katarina Blažević odgovara da JUNPSV nema financijskih sredstava za otkup zemljišta, a da van granica parka ne posjeduje imovinu/zemljište koje bi mogla ponuditi za zamjenu.



**SJEVERNI  
VELEBIT** Nacionalni park  
National Park

JAVNA USTANOVA 'NACIONALNI PARK SJEVERNI VELEBIT'

▲ Krasno 96, 53 274 Krasno, Croatia

☎ +385 (0)53 665 380

☎ +385 (0)53 665 390

✉ info@np-sjeverni-velebit.hr

🌐 www.np-sjeverni-velebit.hr

IBAN HR6823400091110274779

🏦 24661445515

Gosp. Milan Babić pita da li je moguće izvlaštenje ili da mu se zamjeni zemljište, kaže da ima onih koji bi se vratili i obnovljali.

Gđa. Vesna Vukadin navodi da bi to bio interes i JUNPSV-a i kao i ljudi koji posjeduju nekretnine na tom području, stoga predlaže da se to uvrsti kao aktivnost u PU. Kaže da trenutno država ima pravo prvootkupa, a ako ona ne iskaže interes onda se nekretnina može prodavati dalje, smatra da bi država trebala biti zainteresirana za otkup, a JUNPSV nema sredstva.

Gosp. Josip Surina izjavljuje kako će prijedlog poslati i mailom, da ima pisani trag.

Gosp. Milan Babić misli da bi dosta ljudi pristalo na zamjenu zemljišta.

Ravnateljica Irena Glavičić Sertić kaže da bi Ustanovi bilo lakše upravljati područjem kad bi se riješila situacija s privatnim zemljištem.

Gđa. Vesna Vukadin kaže da treba vidjeti opcije i smatra da bi bilo zainteresiranih osoba za taj prijedlog.

Gosp. Josip Surina pita da li do sad bilo takvih zahtjeva.

Gosp. Milan Babić kaže da bi on mijenjao, ima u NP-u i PP-u zemlju, traži da se zamijeni zemlja u NP-u za PP, prije je bila oranica, košnica, kuća, ..., i da je sve u katastru. Kaže da bi država mogla napraviti zamjenu, kaže da ima zemlje koja nije u katastru, ali je nekad bila korištena od njegove obitelji.

Gđa. Vesna Vukadin kaže da može tako, ako postoji državna zemlja koja bi zadovoljila uvjete.

Ravnateljica Irena Glavičić Sertić smatra da taj problem nije lako rješiv, i da je potrebna dobra volja velikog broja dionika, i da bi se lakše upravljalo ako se riješi, a JUNPSV nema zemljište u svom vlasništvu. Prijedlog je zanimljiv, ali je pitanje provedbe. Uz dobru volju države treba probati, uz podršku našeg Ministarstva. Svakako bi trebalo uvrstiti u aktivnosti pa probati.

Gđa. Vesna Vukadin kaže da bi ovaj prijedlog trebalo staviti kao aktivnost u Plan upravljanja te predvidjeti sredstva za provedbu te aktivnosti.

Gosp. Milan Babić ističe da on nije da mu se zemlja plati, nego bi radije zamjenu.

Gosp. Josip Surina kaže da je bitno da postoji inicijativa.

Ravnateljica Irena Glavičić Sertić pita gosp. Babića i Surinu da li su bili u županijskom Upravnom odjelu za graditeljstvo (ističu da nisu), predlaže im da odu te provjere ulaze li njihove parcele u područje predviđeno Prostornim planom u kojem je dozvoljena obnova.

Gđa. Vesna Vukadin smatra da ono što gosp. Babić predlaže je najlogičnije rješenje. Može se pokušati razgovarati s nadležnim Ministarstvom jer je i u interesu Parka je da se nađe zemljište za zamjenu, a i države da se zemlja koristi, no JUNPSV nema ovlasti da to sama odradi.

Rasprava je završila neformalnim razgovorom.

Javno izlaganje je završilo u 11:30 sati.



**SJEVERNI  
VELEBIT** Nacionalni park  
National Park

JAVNA USTANOVA 'NACIONALNI PARK SJEVERNI VELEBIT'  
A Krasno 96, 53 274 Krasno, Croatia  
T +385 (0)53 665 380  
F +385 (0)53 665 390

E info@np-sjevni-velebit.hr  
W www.np-sjevni-velebit.hr  
IBAN HR682340009110274779  
OIB 24661445515

Zapisnik sastavio:

Branimir Šajatović,  
str. suradnik edukator

*Branimir Šajatović*

Zapisnik odobrila:



Prilozi:

1. Preslika potpisne liste sudionika
2. Preslika prezentacije o prijedlogu Plana upravljanja Nacionalnim parkom Sjeverni Velebit i pridruženim zaštićenim područjima i područjima ekološke mreže (PU 6031)



**SJEVERNI VELEBIT**  
 Nacionalni park  
 National Park

JAVNA USTANOVA 'NACIONALNI PARK SJEVERNI VELEBIT'  
 A Krasno 96, 53 274 Krasno, Croatia  
 T +385 (0)53 665 380  
 F +385 (0)53 665 390

E info@np-sjevni-velebit.hr  
 W www.np-sjevni-velebit.hr  
 IBAN HR682340009110274779  
 OIB 24661445515

## 1. Preslika potpisne liste sudionika



**SJEVERNI VELEBIT**  
 Nacionalni park  
 National Park



Stranica 1 od 3

„Razvoj okvira za upravljanje ekološkom mrežom Natura 2000“

Usluga izrade planova upravljanja područjima ekološke mreže Natura 2000 i zaštićenim područjima

- Grupa 3: Izrada planova upravljanja iz skupine 3 (805/02-19/15JN)

Plan upravljanja

Nacionalnim parkom Sjeverni Velebit (PU 6031)

Javno izlaganje

Javna ustanova Nacionalni park Sjeverni Velebit, Krasno 96, 53274 Krasno

10. kolovoza 2022.

### POTPISNA LISTA

R.br.	IME I PREZIME	ORGANIZACIJA	E-MAIL	POTPIS
1.	JOSIP SURINA		JOJA.BR@SHALLOM	
2.	MILAN BABIĆ			
3.	DEJANA DEVIĆ	NP SJEVERNI VELEBIT	razvojokvira@np-sjevni-velebit.hr	
4.	BIJANA TONČIĆ	NP SJEVERNI VELEBIT	razvojokvira@np-sjevni-velebit.hr	
5.	BRANKA ŽANTOVIĆ	NP SJEVERNI VELEBIT	branka.z@np-sjevni-velebit.hr	
6.	MARIO ŠIBIĆ	NP SJEVERNI VELEBIT	mario.s@np-sjevni-velebit.hr	
7.	VEŠNA VOLADIN	ZGS	vesna.voladin@parkelebit.hr	



Razvoj okvira za upravljanje ekološkom mrežom NATURA 2000



Europska unija  
 Zajedno do fondova EU



Razvoj okvira za upravljanje ekološkom mrežom NATURA 2000




Operativni program  
 KONKURENTNOST  
 I KOHEZIJA



Europska unija  
 Zajedno do fondova EU



8. *Indija Tomić* ZGS *andjelko.mih@povjerenstvo.hr*
9. *KATARINA ZLAČEVIĆ* ZNP SJEVERNI VELEBIT *zastita@np-sjeverni-velebit.hr* *Z. Zlačević*
10. *KAMA GRANIČIĆ SEČIĆ* JUNP SV *RAVNANJE ZNP SJEVERNI VELEBIT RK* *Rk*
- 11.
- 12.
- 13.
- 14.
- 15.
- 16.
- 17.
- 18.
- 19.
- 20.
- 21.
- 22.




- 23.
- 24.
- 25.
- 26.
- 27.
- 28.
- 29.
- 30.

Svojom potpisom na ovaj dokument svaki potpisnik potvrđuje da je suglasan s korištenjem osobnih podataka u svrhu evidencije i arhiviranja za projekt „Razvoj okvira za upravljanje ekološkom mrežom Natura 2000“.

Prikupljene osobne podatke čuvat će Ugovaratelj i Korisnik projekta – Ministarstvo gospodarstva i održivog razvoja, Uprava za zaštitu prirode. Prikupljeni osobni podaci obrađivat će se povjerljivo i koristiti isključivo u svrhu evidencije i arhiviranja te se neće prosjeđivati trećim osobama.

Prikupljeni osobni podaci ne koriste se u marketinške svrhe niti se javno objavljuju. Prikupljeni osobni podaci koriste se isključivo u gore navedene svrhe te se čuvaju samo onoliko dugo koliko je potrebno u svrhe radi kojih se osobni podaci obrađuju, a sve sukladno pravnoj regulativi.





**SJEVNI  
VELEBIT** Nacionalni park  
National Park

JAVNA USTANOVA 'NACIONALNI PARK SJEVNI VELEBIT'  
A Krasno 96, 53 274 Krasno, Croatia  
T +385 (0)53 665 380  
F +385 (0)53 665 390

E info@np-sjevni-velebit.hr  
W www.np-sjevni-velebit.hr  
IBAN HR682340009110274779  
OIB 24661445515

2. Preslika prezentacije o prijedlogu Plana upravljanja Nacionalnim parkom Sjevni Velebit i pridruženim zaštićenim područjima i područjima ekološke mreže (PU 6031)

**SJEVNI  
VELEBIT**  
Nacionalni park • National Park

**PU 6031 Plan upravljanja Nacionalnim parkom Sjevni Velebit i pridruženim zaštićenim područjima i područjima ekološke mreže 2022. - 2031.**

Javno izlaganje, Krasno, 10. kolovoza 2022.

Projekt „Razvoj okvira za upravljanje ekološkom mrežom Natura 2000“  
603 02-19 15,4. Usluge izrade plana upravljanja područjima ekološke mreže Natura 2000 i pridruženim područjima i područjima ekološke mreže u okviru projekta pripreme upravljanja i izvođenja

Razvoj okvira za upravljanje ekološkom mrežom NATURA 2000  
NATURA 2000  
EUROPSKI STRUKTURNI I INVESTICIJSKI FONDOVI  
Operativni program KONKURENTNOST I KOHEZIJA  
Europska unija  
Zajedno do bolnice EU

**SJEVNI  
VELEBIT**

**PLAN UPRAVLJANJA [PU]**

Plan upravljanja

zaštićenim područjem i/ili područjem ekološke mreže je akt planiranja kojim se utvrđuje stanje područja te određuju ciljevi upravljanja i/ili očuvanja, aktivnosti za postizanje ciljeva i pokazatelji provedbe plana, donosi se za razdoblje od 10 godina, uz mogućnost izmjene i/ili dopune nakon 5 godina

PU 6031  
PLAN UPRAVLJANJA  
SJEVNI  
VELEBIT  
NACIONALNI PARK  
EKOLOŠKE MREŽE



# SJEVERNI VELEBIT

Nacionalni park  
National Park

JAVNA USTANOVA 'NACIONALNI PARK SJEVERNI VELEBIT'

▲ Krasno 96, 53 274 Krasno, Croatia

T +385 (0)53 665 380

F +385 (0)53 665 390

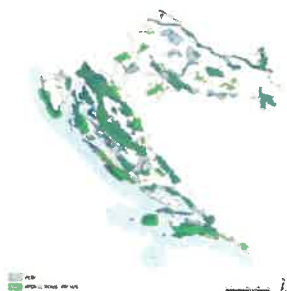
E info@np-sjevni-velebit.hr

W www.np-sjevni-velebit.hr

IBAN HR682340009110274779

OIB 24661445515

## NATURA 2000



- Ekološka mreža sastavljena od područja važnih za očuvanje ugroženih vrsta i stanišnih tipova Europske unije,
- sastoji od područja očuvanja značajnih za ptice (POP) za koje se utvrđuju ciljne vrste ptica,
- te područja očuvanja značajnih za vrste i stanišne tipove (POVS) za koje se utvrđuju ciljni stanišni tipovi i ciljne vrste biljaka i životinja (osim ptica),
- Cilj - očuvati ili ponovno uspostaviti povoljno stanje više od tisuću ugroženih i rijetkih vrsta te oko 230 prirodnih i poluprirodnih stanišnih tipova
- Ekološkom mrežom se upravlja temeljem planova upravljanja.

Ekološka mreža u RH



## PLAN UPRAVLJANJA [PU]

1 UVOD I KONTEKST	2 OSIJEŽAJA PODRUČJA	3 UPRAVLJANJE	4 UPRAVLJANJSKA ZONACIJA
1.1 Svega PU 1.2 Područja obuhvaćena PU 1.3 Javna ustanova 1.4 Proces izrade PU i uključivanja dionika	2.1 Smještaj područja i nebesjenost 2.2 Stanovništvo 2.3 Krajopis 2.4 Klima 2.5 Georaznolikost 2.6 Biološka i ost. 2.7 Velebitku botanički vrt 2.8 Kulturna baština 2.9 Koristenje područja	3.1 Vizija 3.2 Tema A: Očuvanje prirodnih vrijednosti 3.3 Tema B: Velebitki botanički vrt 3.4 Tema C: Kulturna baština 3.5 Tema D: Edukacija, interpretacija, podučavanje i turizma s lokalnom zajednicom 3.6 Tema E: Razvoj kapaciteta za upravljanje	ZONA I Zona prirodna ZONA II Zona kulturna ZONA III Zona korzidna

### 1 UVOD I KONTEKST

1.1 Svega PU

**Plan upravljanja**  
pomaže Javnoj ustanovi i institucijama sektora zaštite prirode da dugoročno učinkovito upravljaju očuvanjem zaštićenih područja i područja ekološke mreže

**Usvajanjem PU**  
on postaje službeni dokument kojeg su se sukladno ZZP, dužne pružavati sve pravne i fizičke osobe koje obavljaju djelatnosti u zaštićenom području

### Plan upravljanja

je javni dokument, dostupan svima koji omogućuje dionicima i zainteresiranoj javnosti da prate djelovanje JU te da se vlastitim angažmanom, gdje je to moguće, uključe u upravljanje te tako doprinesu očuvanju vrijednosti područja

To ne znači da se u javnom planu aktivnosti svih dionika i pojednaka koji djeluju u području, nego da njihove aktivnosti ne smije biti u sukobu s postupcima cjelovite upravljanja







# 1 UVOD I KONTEKST

1.4 Proces izrade PU

## 1 MINGOP

## 4 IZVODAK ZA DIO I EF

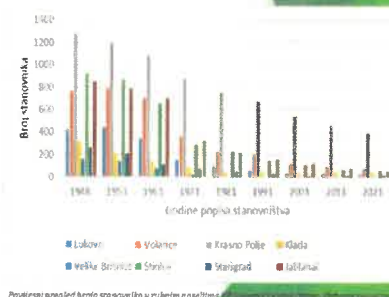
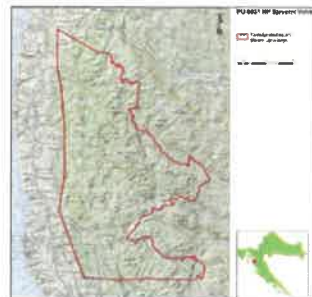
## 4 DIO I IČE PADOV I EF

## 42 POLISTRUKTURIRAN I INTERVJU

Sukcesivno za planiranje upravljanja različitim područjima u 8 područjima ekološke mreže

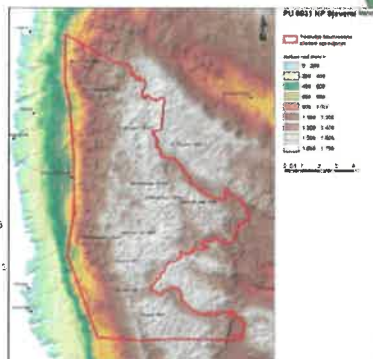
# 2 OBILJEŽJA PODRUČJA

- 2.1 Smještaj područja i nazajenost
- 2.2 Stanovništvo
- 2.3 Krajolov
- 2.4 Klima
- 2.5 Geografski lokot
- 2.6 Biogeografski
- 2.7 Velebitski posebnost
- 2.8 Kulturna baština
- 2.9 Koristne područje



# 2 OBILJEŽJA PODRUČJA

- 2.1 Smještaj područja i nazajenost
- 2.2 Stanovništvo
- 2.3 Krajolov
- 2.4 Klima
- 2.5 Geografski lokot
- 2.6 Biogeografski
- 2.7 Velebitski posebnost
- 2.8 Kulturna baština
- 2.9 Koristne područje



Glavno obilježje ovog krajolovnog područja je planinski brzi reljef i njegova dramatična izmjenjena ravnjanih vrhova, grebena i kukova s uvajama i ponikvama te mozaikna izmjenjena vapnenačkih stijena, sumovitih pašnjaka i zelenih ploha livada s nepučenim pašnjacima i stanovitim stacionarnim pašnjacima i stacionarnim pašnjacima.



## 2 OBILJEŽJA PODRUČJA

- |                                     |                          |
|-------------------------------------|--------------------------|
| 2.1 Sveučilišna prirodna muzejarija | 2.2 Sveučilišna zbirnica |
| 2.2 Park prirode                    | 2.2 Etno muzej           |
| 2.3 Napojac                         | 2.7 Velespilobanani      |
| 2.4 Klima                           | 2.8 Jastučnjak           |
|                                     | 2.9 Korštenje područja   |




Umjereno topla kišna klima s toplim ljetom  
Snježno-sunčana klima

Poveznica klimatske budućnosti



28.6°C

27.6°C



## 2 OBILJEŽJA PODRUČJA


- |                   |
|-------------------|
| 2.5 Geoznačajnost |
|-------------------|

- GEOLOGIJA
- HIDROGEOLOGIJA I HIDROLOGIJA
- GEOMORFOLOGIJA
- PEDOLOGIJA



## 2 OBILJEŽJA PODRUČJA

- |                    |
|--------------------|
| 2.6 Bioraznolikost |
|--------------------|











# SJEVERNI VELEBIT

Nacionalni park  
National Park

JAVNA USTANOVA 'NACIONALNI PARK SJEVERNI VELEBIT'

A Krasno 96, 53 274 Krasno, Croatia

T +385 (0)53 665 380

F +385 (0)53 665 390

E info@np-sjeverni-velebit.hr

W www.np-sjeverni-velebit.hr

IBAN HR682340009110274779

GR 24661445515

## 2 OBILJEŽJA PODRUČJA

7 B Korštenje područja



## 3 UPRAVLJANJE

- 3.1 Vizija
- 3.2 Tema A: Očuvanje prirodnih vrijednosti
- 3.3 Tema B: Velebiti i botanički vrt
- 3.4 Tema C: Kulturna baština
- 3.5 Tema D: Edukacija, interpretacija, posjećivanje i suradnja s lokalnom zajednicom
- 3.6 Tema E: Razvojni kapaciteti za upravljanje

*Nacionalni park Sjeverni Velebit dio je Velebita prepoznatljiv po očuvanoj prirodnoj raznolikosti i doživljaju iskonske divljine. Oslonac je održivog razvoja lokalnih zajednica na tradicijskim temeljima i prostor stjecanja novih spoznaja.*

## 3 UPRAVLJANJE

- 3.2 Tema A: Očuvanje prirodnih vrijednosti
- 3.3 Tema B: Velebiti i botanički vrt
- 3.4 Tema C: Kulturna baština
- 3.5 Tema D: Edukacija, interpretacija, posjećivanje i suradnja s lokalnom zajednicom
- 3.6 Tema E: Razvojni kapaciteti za upravljanje

A OČUVANJE PRIRODNIH VRIJEDNOSTI



B VELEBITSKI BOTANIČKI VRT

C KULTURNA BAŠTINA

D EDUKACIJA, INTERPRETACIJA, POSJEĆIVANJE I SURADNJA S LOKALNOM ZAJEDNICOM



D RAZVOJ KAPACITETA ZA UPRAVLJANJE



# SJEVERNI VELEBIT

Nacionalni park  
National Park

JAVNA USTANOVA 'NACIONALNI PARK SJEVERNI VELEBIT'

Krasno 96, 53 274 Krasno, Croatia

T +385 (0)53 665 380

F +385 (0)53 665 390

E info@np-sjeverni-velebit.hr

W www.np-sjeverni-velebit.hr

IBAN HR6823400091110274779

OIB 24661445515

3

## UPRAVLJANJE

3.2 Tema A Očuvanje prirodnih vrijednosti

Podzastava AA ČUMČAKAŠTA I VEZANJE VRSTE  
Podzastava AB TRAVNJAČKA STANIŠTA I VEZANJE VRSTE  
Podzastava AC DUBOVITA POŠEŠTA I A STANIŠTA I VEZANJE VRSTE  
Podzastava AD VODENI I MOČVARNA STANIŠTA I VEZANJE VRSTE  
Podzastava AE GEORAZNOŠĆ



Općiji

Nacionalni park Sjeverni Velebit osigurava očuvanje i zaštitu prirodnih vrijednosti i razvijanje ekološke različitosti staništa i vrsta, ali se može baviti i drugim vrstama, kao što su: primula, anemone i travnjača.



Posebni cilj AA ČUMČAKAŠTA I VEZANJE VRSTE

U Nacionalnom parku Sjeverni Velebit osigurava se očuvanje i zaštita prirodnih vrijednosti i razvijanje ekološke različitosti staništa i vrsta.



Pokazatelji

Očuvana populacija površna cijelijskih staništa: Iteva (9140, 9410, 9530, 4060, 4070, 15130), na području EM NP Sjeverni Velebit

Očuvana 7972 ha pogodnih staništa za cijele vrste: avirski stržbubu, veliku četverokojku, cvilidreću i jelenka unutar šuma na području EM NP Sjeverni Velebit

Očuvani najvišji jedan copak vala, najvišji. To je čitav medvjed, te pogodna staništa za sve tri velike zvijeri na cijelom području EM NP Sjeverni Velebit

Očuvana populacija te sklonista + B550 ha pogodnih staništa (sumska staništa, bušebice u kojima je visoka strukturalnost i zastupljenost starijih dobnih razreda drveća te drveća s pukotinama i dupcima, rubovi šuma i šumske čistine i klike unutar šuma) za cijele vrste: staništa širokolistovnatih na području EM NP Sjeverni Velebit

Očuvana pogodna struktura šuma za održavanje gnijezdećih populacija cijelih vrsta: ptica, troprstog djetlića, planinskog djetlića, planinskog čuka, malog čuka, tejačuba gluhara, jastučice, sive zune, gorskog zviždaka, škarnica, ososa i crne zune

Očuvana pogodna struktura bukovačkih i bukovo-jelaših šuma za održavanje gnijezdećih populacija cijelih vrsta: ptica jastreba i bjelovrate muharice

3

## UPRAVLJANJE

3.2 Tema A Očuvanje prirodnih vrijednosti

AA1-AA36 ČUMČAKAŠTA I VEZANJE VRSTE  
AB1-AB24 TRAVNJAČKA STANIŠTA I VEZANJE VRSTE  
AC1-AC22 DUBOVITA POŠEŠTA I A STANIŠTA I VEZANJE VRSTE  
AD1-AD6 VODENI I MOČVARNA STANIŠTA I VEZANJE VRSTE  
AE1-AE27 GEORAZNOŠĆ  
Σ AKTIVNOST 95



MONITORING  
ISTRAŽIVANJA  
OČUVANJA  
SUKCINIJA  
PRUVODENJE PREGLEDNA  
INVENTARIZACIJA

Planovništvo i upravljanje  
prirodama 17.05.2018

ID	NADIMENI	PRILASITELJ	PROJEKT	MJESECI												UKUPNO	
				1	2	3	4	5	6	7	8	9	10	11	12		
AA	Čumčak i vezanje vrste																
AA1	Čumčak i vezanje vrste																
AA2	Čumčak i vezanje vrste																
AA3	Čumčak i vezanje vrste																
AA4	Čumčak i vezanje vrste																
AA5	Čumčak i vezanje vrste																
AA6	Čumčak i vezanje vrste																
AA7	Čumčak i vezanje vrste																
AA8	Čumčak i vezanje vrste																
AA9	Čumčak i vezanje vrste																
AA10	Čumčak i vezanje vrste																
AA11	Čumčak i vezanje vrste																
AA12	Čumčak i vezanje vrste																
AA13	Čumčak i vezanje vrste																
AA14	Čumčak i vezanje vrste																
AA15	Čumčak i vezanje vrste																
AA16	Čumčak i vezanje vrste																
AA17	Čumčak i vezanje vrste																
AA18	Čumčak i vezanje vrste																
AA19	Čumčak i vezanje vrste																
AA20	Čumčak i vezanje vrste																
AA21	Čumčak i vezanje vrste																
AA22	Čumčak i vezanje vrste																
AA23	Čumčak i vezanje vrste																
AA24	Čumčak i vezanje vrste																
AA25	Čumčak i vezanje vrste																
AA26	Čumčak i vezanje vrste																
AA27	Čumčak i vezanje vrste																
AA28	Čumčak i vezanje vrste																
AA29	Čumčak i vezanje vrste																
AA30	Čumčak i vezanje vrste																
AA31	Čumčak i vezanje vrste																
AA32	Čumčak i vezanje vrste																
AA33	Čumčak i vezanje vrste																
AA34	Čumčak i vezanje vrste																
AA35	Čumčak i vezanje vrste																
AA36	Čumčak i vezanje vrste																







**DB. INFORMIRANJE, INTERPRETACIJA, EDUKACIJA**



**Posebni cilj**

Cjeloviti edukativni programi o parku javno dostupni i na važna obilježja u obitelji i u udruženjima i organizacijama posjetitelja i lokalne zajednice osuvanju i zaštiti prirodnih kulturnih vrijednosti.



**Pokazatelji**

Sve potrebne informacije za posjetitelje Parka dostupne su: preuzodbitne i vidljive kroz vještite i kanale informiranja i komunikacije vanjskih pružatelja usluga.  
Voditelj: NP Sjeverni Velebit i raste  
Provedeni posebni interpretativni programi na temu očuvanih bukovih šuma kao svjetske baštine UNESCO-a.  
Zadovoljstvo posjetitelja s brojem i rasponom edukativnih programa u ponudi JU.  
Broj specijalnih programa i sadržaja u ponudi drugih pružatelja usluga.  
Zadovoljstvo posjetitelja i odaziv na prigodne manifestacije vezane uz obilježnice raste.

**DC. RAZVOJ, UMREŽAVANJE I ZAEDNIČKI MARKETING PONUDE PARKA S KOMPATIBILNOM PONUDOM U OKRUŽENJU**



**Posebni cilj**

Ponuda Nacionalnog parka u skladu s kompatibilnom ponudom drugih pružatelja čini Park i okolno područje prepoznatljivom i rado posjećivanom destinacijom svih zaljubljenika u prirodu.



**Pokazatelji**

Uspješna suradnja JU s dionicima na promociji Parka kao UNESCO lokaliteta.  
Raste broj kompatibilnih pružatelja i usluga lokalne zajednice uz potporu i u suradnji s Javnom ustanovom.  
Uspješna suradnja s drugim zaštićenim područjima i pružateljima kompatibilne ponude održava se kroz rast broja zajedničkih projekata.

**3**

**UPRAVLJANJE**

3.1 Tema D Edukacija, interpretacija, podizanje suradnje s lokalnom zajednicom

Podkategorije:

- DA. SUSTAV UPRAVLJANJA POSJEĆIVANJEM
- DB. INFORMIRANJE, INTERPRETACIJA, EDUKACIJA
- DC. RAZVOJ, UMREŽAVANJE I ZAEDNIČKI MARKETING PONUDE PARKA S KOMPATIBILNOM PONUDOM U OKRUŽENJU

DA1-DA44	SUSTAV UPRAVLJANJA POSJEĆIVANJEM
DB1-DB12	INFORMIRANJE, INTERPRETACIJA, EDUKACIJA
DC1-DC11	RAZVOJ, UMREŽAVANJE I ZAEDNIČKI MARKETING PONUDE PARKA S KOMPATIBILNOM PONUDOM U OKRUŽENJU

OPIS	POKAZATELJ	JEZIK	POSREDOVANJE	OPREMANJE	ORGANIZACIJA	OPREMANJE
001. Izrada i provedba projekata edukacije i interpretacije	Broj izvedenih projekata edukacije i interpretacije	HR	DA	DA	DA	DA
002. Izrada i provedba projekata edukacije i interpretacije u suradnji s lokalnom zajednicom	Broj izvedenih projekata edukacije i interpretacije u suradnji s lokalnom zajednicom	HR	DA	DA	DA	DA
003. Izrada i provedba projekata edukacije i interpretacije u suradnji s lokalnom zajednicom i pružateljima usluga	Broj izvedenih projekata edukacije i interpretacije u suradnji s lokalnom zajednicom i pružateljima usluga	HR	DA	DA	DA	DA
004. Izrada i provedba projekata edukacije i interpretacije u suradnji s lokalnom zajednicom i pružateljima usluga i obilježnicama	Broj izvedenih projekata edukacije i interpretacije u suradnji s lokalnom zajednicom i pružateljima usluga i obilježnicama	HR	DA	DA	DA	DA
005. Izrada i provedba projekata edukacije i interpretacije u suradnji s lokalnom zajednicom i pružateljima usluga i obilježnicama i opremanjem	Broj izvedenih projekata edukacije i interpretacije u suradnji s lokalnom zajednicom i pružateljima usluga i obilježnicama i opremanjem	HR	DA	DA	DA	DA

**PROVOĐENJE PROGRAMA  
EDUKACIJA  
PROMOCIJA  
SURADNJA  
INFORMIRANJE  
ODRŽAVANJE  
OBNOVA  
OPREMANJE  
ORGANIZACIJA**

Planirani iznos prihoda iz projekata  
60.4 milijuna HRK





**Pokazatelj**

Djelatnici raspolažu opremom potrebnom za učinkovito upravljanje Nacionalnim parkom. Objekti kojima upravlja Javna ustanova se koriste u dobrom stanju te odgovaraju potrebama upravljanja.



**Posebni cilj**

ED. RAZVOJ SURADNICHOG UPRAVLJANJA

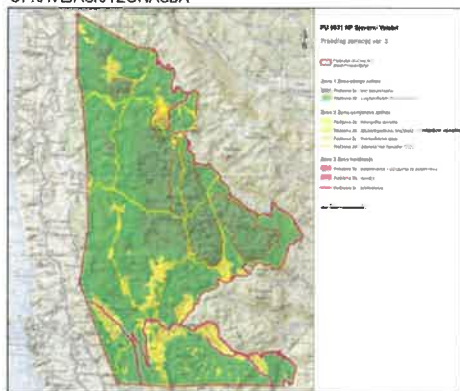
U upravljanju Nacionalnim parkom i pridruženim zaštićenim područjima i područjima ekološke mreže Javna ustanova suraduje s donatorima i partnerskim institucijama.



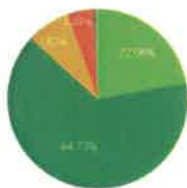
**Pokazatelj**

Broj ostvarenih suradnji Javne ustanove s donatorima u području zaštite  
Broj projekata i inicijativa provedenih u suradnji s partnerskim institucijama  
Izvršeno u velebitškim parkovima i raste.

4 UPRAVLJAČKA ZONACIJA



4 UPRAVLJAČKA ZONACIJA



- Podzona IA - Zona stroge zaštite
- Podzona IB - Zona stroge zaštite
- Podzona IIA - Travnjačka staništa
- Podzona IB - Očuvani paširski krajobraz s travnjačkim staništima
- Podzona IC - Premuđiceva staza
- Podzona ID - Planinarski putovi
- Podzona IIA - Posjećivanje s uslugama za posjetitelje

Zonacija	Površina (ha)	Udio (%)
Podzona IA - Zona stroge zaštite	2.461,77	21,08
Podzona IB - Zona stroge zaštite	7.221,84	64,73
Podzona IIA - Travnjačka staništa	872,34	7,82
Podzona IB - Očuvani paširski krajobraz s travnjačkim staništima	501,31	4,49
Podzona IC - Premuđiceva staza	16,13	0,15
Podzona ID - Planinarski putovi	55,14	0,49
Podzona IIA - Posjećivanje s uslugama za posjetitelje	25,31	0,23
Podzona IIB - Naselja	1,45	0,01



**SJEVERNI VELEBIT** Nacionalni park  
National Park

JAVNA USTANOVA 'NACIONALNI PARK SJEVERNI VELEBIT'

▲ Krasno 96, 53 274 Krasno, Croatia  
☎ +385 (0)53 665 380  
☎ +385 (0)53 665 390

✉ info@np-sjeverni-velebit.hr  
🌐 www.np-sjeverni-velebit.hr  
IBAN HR682340009110274779  
OIB 24661445515

? ŠTO DALJE

1 **IZVEŠĆE** 2 **UGRAĐIVANJE ZMJELE** 3 **UVJETAJA P.U.** 4 **PU DONESEN**

1. Izvešće  
Dok. No. 10000  
200 - 00 - Načinna P.100000

Status odgovora:  
**prizvačen, djelomično  
prizvačen, odbijen,  
primljen na znanje.**  
Odgovora je u skladu  
s obrazloženjem

Prizvačen je projekt od strane  
uprave, gdje se daje de minimis  
mudjenje Zakonima za zaštitu okolisa  
i znanje

Upravno vijeće u skladu sa  
zakonom o zaštiti prirode  
MINIGOR je prizvačen

\*U vijeće sadrži:

- ocjene o sudionicima projekta na svim ulozima
- ocjene o sudionicima koji su dali ocjene projekta, primjedbe
- status odgovora i obrazloženje djelomično prizvačen, odbijen ili primljen na znanje
- odgovor je u skladu s obrazloženjem



**SJEVERNI VELEBIT** Nacionalni park  
National Park



HVALA NA PAŽNJI!



Razvoj okvira za  
upravljanje ekološkom  
mrežom NATURA 2000



EUROPSKI STRUKTURNI  
I INVESTICIJSKI FONDOVI



Operativni program  
KONKURENTNOST  
I KOHEZIJA



Europska unija  
Zajedno do fondova EU